

## PROJECTE D'URBANITZACIÓ DEL PLA PARCIAL DEL SECTOR "EL CANYET".

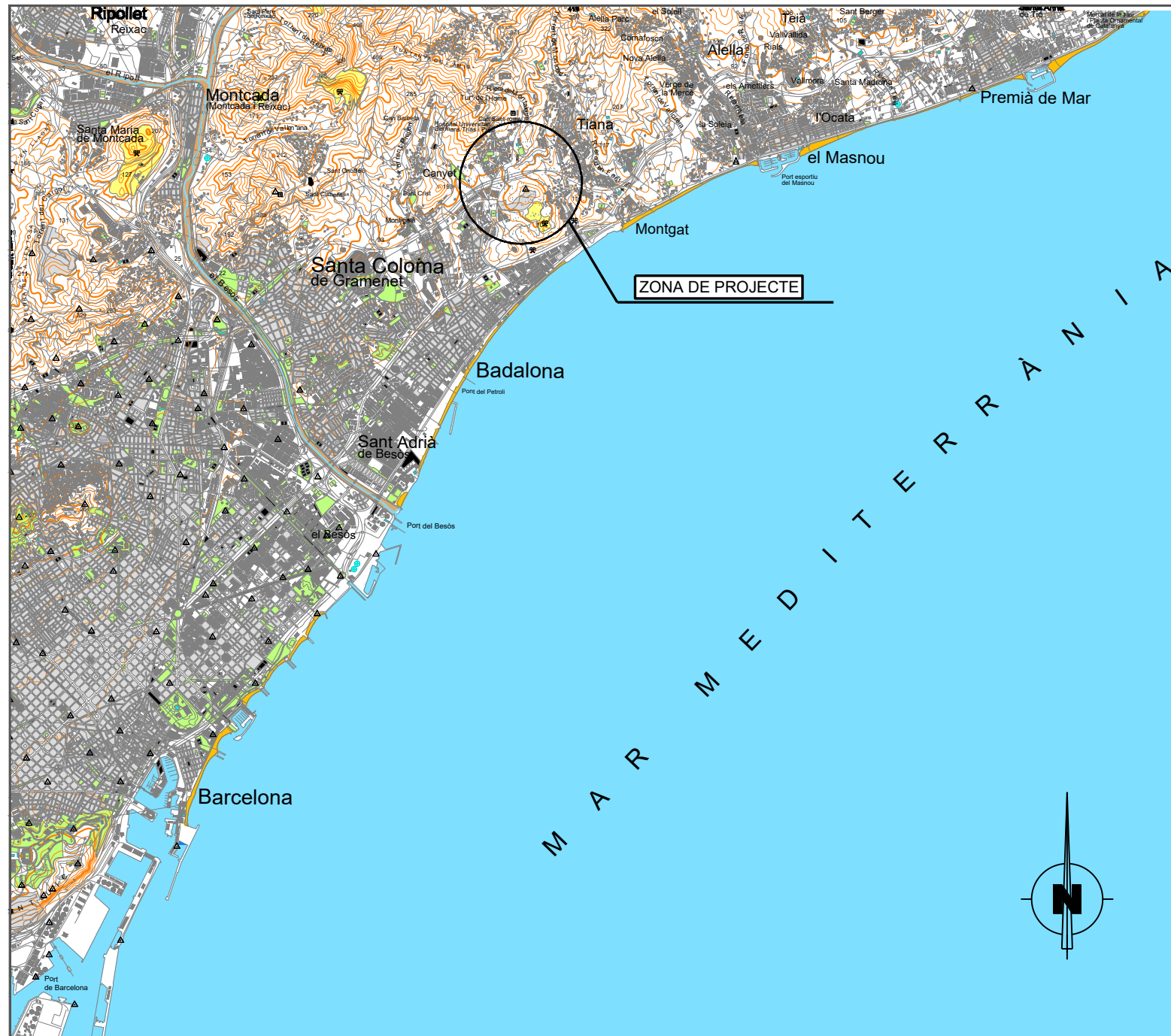
BADALONA.

TOM 2. PLÀNOLS, PLEC I PRESSUPOST

OCTUBRE 2021


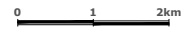
**DOCUMENT N.2**  
**PLÀNOLS**



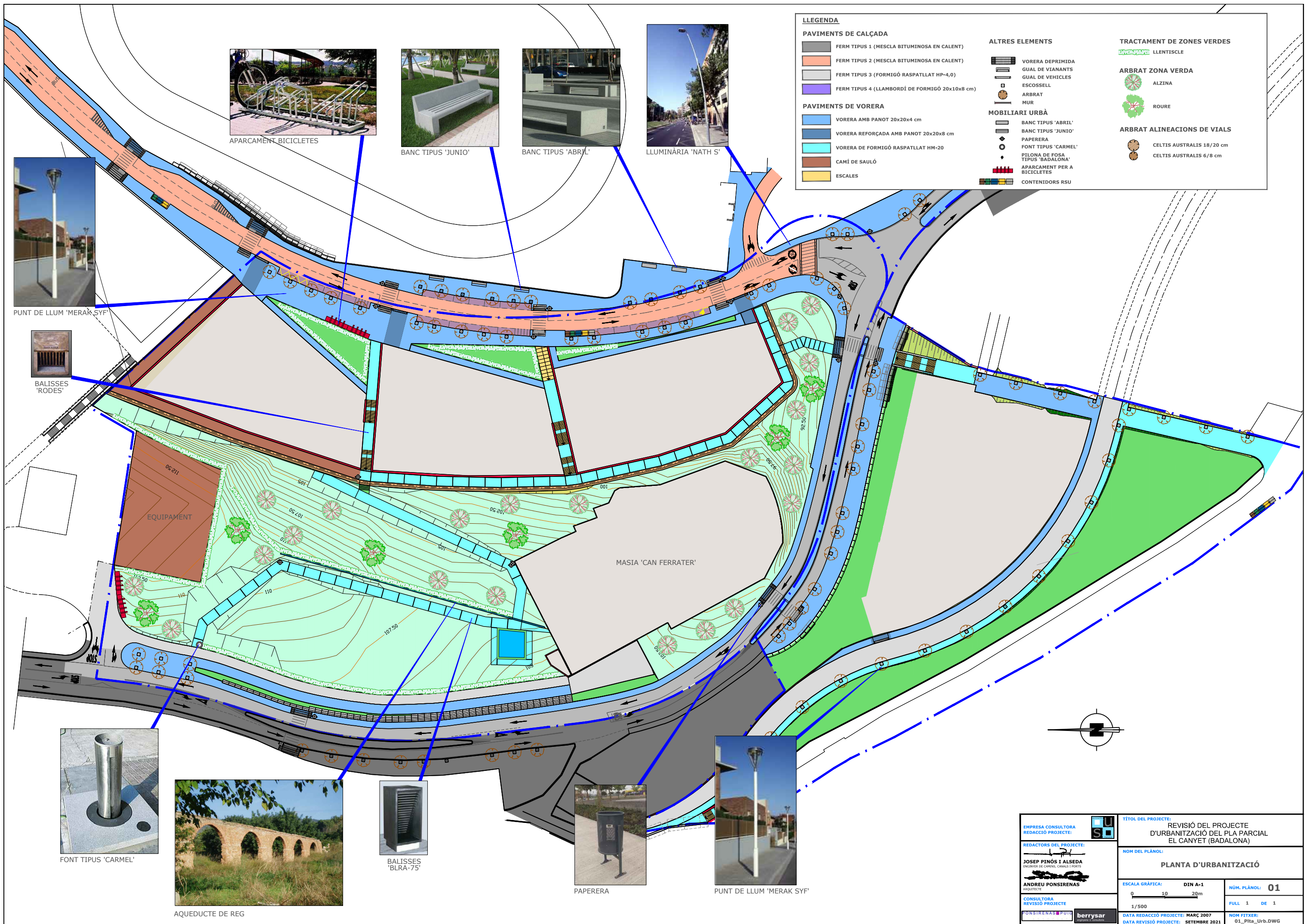


PROJECTE D'URBANITZACIÓ DEL  
PLA PARCIAL DEL CANYET (BADALONA)

Núm.	Títol del plànol	Full	Núm.	Títol del plànol	Full
0	PLÀNOL ÍNDEX I DE SITUACIÓ	1	15	XARXA DE TELECOMUNICACIONS	3
1	PLANTA D'URBANITZACIÓ	1	15A	Planta general	1
2	EMPLAÇAMENT	1	15B	Detalls	2
3	PLANEJAMENT URBANÍSTIC	1	16	XARXA DE GAS	2
4	PLANTA TOPOGRÀFICA	1	16A	Planta general	1
5	PLANTA DE DEMOLICIONS	1	16B	Detalls	1
6	VIALITAT	9	17	XARXA DE REG	3
6A1	Xarxa viària. Planta General	2	17A	Planta general	1
6A2	Xarxa viària. Planta Definició d'Eixos	2	17B	Detalls	2
6A3	Xarxa viària. Replanteig de Coordenades Eixos	1	18	COORDINACIÓ DE SERVEIS	1
6A4	Xarxa viària. Definició Geomètrica	4	19	CONNEXIONS EXTERIORS	1
7	PERFILS LONGITUDINALS	6	20	PAVIMENTACIÓ	5
8	PERFILS TRANSVERSALS	11	20A	Planta general	2
9	SECCIONS TIPUS	4	20B	Detalls	3
10	SERVEIS EXISTENTS	8	21	ENJARDINAMENT	10
11	XARXA DE SANEJAMENT	12	21A	Planta general. Acabats i Definició Geomètrica	3
11A	Planta general	1	21B	Perfils Longitudinals	1
11B	Perfils longitudinals	4	21C	Perfils Transversals	1
11C	Detalls	7	21D	Detalls	5
12	XARXA D'AIGUA POTABLE	3	22	ESCALES I ACCESSOS	20
12A	Planta general	1	22A1	Planta de replanteig. Escala E1 i Accés A1	1
12B	Detalls	2	22A2	Planta de replanteig. Escala E2 i Accés A2	1
13	XARXA D'ELECTRIFICACIÓ	4	22A3	Planta de replanteig. Escala E3	1
13A	Actuacions Línies Existents Mitja Tensió	1	22A4	Planta de replanteig. Escala E4	1
13B	Actuacions Xarxa Existent Baixa Tensió	1	22A5	Planta de replanteig. Accés A3	1
13C	Planta General	1	22B	Perfils Longitudinals	2
13D	Detalls	1	22C1	Murs. Def. Geom.Perf. Longitudinals. Escala 1	3
14	XARXA D'ENLLUMENAT	6	22C2	Murs. Definició Geomètrica. Escala 2	3
14A	Planta general	2	22C3	Murs. Definició Geomètrica. Escala 3	2
14B	Detalls	4	22C4	Murs. Definició Geomètrica. Escala 4	2
			22C5	Murs. Armats i Detalls	3
			23	MURS	13
			23A1	Planta de replanteig. Crta D	2
			23A2	Perfil Longitudinal. Crta D	2
			23B1	Planta de replanteig. Crta I	2
			23B2	Perfil Longitudinal. Crta I	1
			23C1	Planta de replanteig. Tancament pistes esport.	1
			23C2	Detalls. Tancament pistes esportives	1
			23D1	Planta de replanteig. Mur Eix U	1
			23D2	Perfil Longitudinal. Mur Eix U	1
			23E1	Planta de replanteig. Mur carrer Empedrat	1
			23E2	Perfil Longitudinal. Mur carrer Empedrat	1
			24	SENYALITZACIÓ	9
			24A1	Planta de senyalització vertical	1
			24A2	Planta de senyalització horitzontal	1
			24A3	Planta de semaforització	1
			24B	Detalls	6
			25	TRAJECTÒRIES	1
			25A	Trajectoria cul de sac	1
Núm. TOTAL:					138

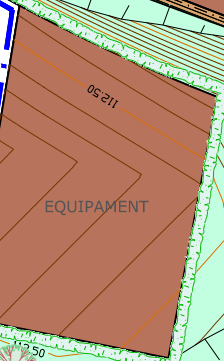
EMPRESA CONSULTORA REDACCIÓ PROJECTE: 	TÍTOL DEL PROJECTE: REVISIÓ DEL PROJECTE D'URBANITZACIÓ DEL PLA PARCIAL EL CANYET (BADALONA)
REDACTORS DEL PROJECTE: JOSEP PINÓS I ALSEDA ENGINYER DE CAMINS, CANALS I PORTS ANDREU PONSIRENAS ARQUITECTE	NOM DEL PLÀNOL: ÍNDEX I SITUACIÓ
CONSULTORA REVISIÓ PROJECTE PONSIRENAS I PINÓS berrysar	ESCALA GRÀFICA: DIN A-1  1/50.000 DATA REDACCIÓ PROJECTE: MARÇ 2007 DATA REVISIÓ PROJECTE: SETEMBRE 2021
	NÚM. PLÀNOL: 00 FULL 1 DE 1 NOM FITXER: 00F01.DWG





**LLEENDA**

<b>PAVIMENTS DE CALÇADA</b>		<b>ALTRES ELEMENTS</b>		<b>TRACTAMENT DE ZONES VERDES</b>	
	FERM TIPUS 1 (MESCLA BITUMINOSA EN CALENT)		VORERA DEPRIMIDA		LLENTISCLE
	FERM TIPUS 2 (MESCLA BITUMINOSA EN CALENT)		GUAL DE VIANANTS		<b>ARBRAT ZONA VERDA</b>
	FERM TIPUS 3 (FORMIGÓ RASPATLLAT HP-4,0)		GUAL DE VEHICLES		ALZINA
	FERM TIPUS 4 (LLAMBORDÍ DE FORMIGÓ 20x10x8 cm)		ESCOSSELL		ROURE
<b>PAVIMENTS DE VORERA</b>			ARBRAT	<b>ARBRAT ALINEACIONS DE VIALS</b>	
	VORERA AMB PANOT 20x20x4 cm		MUR		CELTIS AUSTRALIS 18/20 cm
	VORERA REFORÇADA AMB PANOT 20x20x8 cm				CELTIS AUSTRALIS 6/8 cm
	VORERA DE FORMIGÓ RASPATLLAT HM-20		<b>MOBILIARI URBÀ</b>		
	CAMÍ DE SAULÓ		BANC TIPUS 'ABRIL'		
	ESCALES		BANC TIPUS 'JUNIO'		
			PAPERERA		
			FONT TIPUS 'CARMEL'		
			PILONA DE FOSA TIPUS 'BADALONA'		
			APARCAMENT PER A BICICLETES		
			CONTENIDORS RSU		



MASIA 'CAN FERRATER'

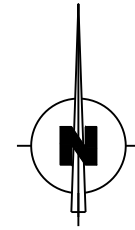
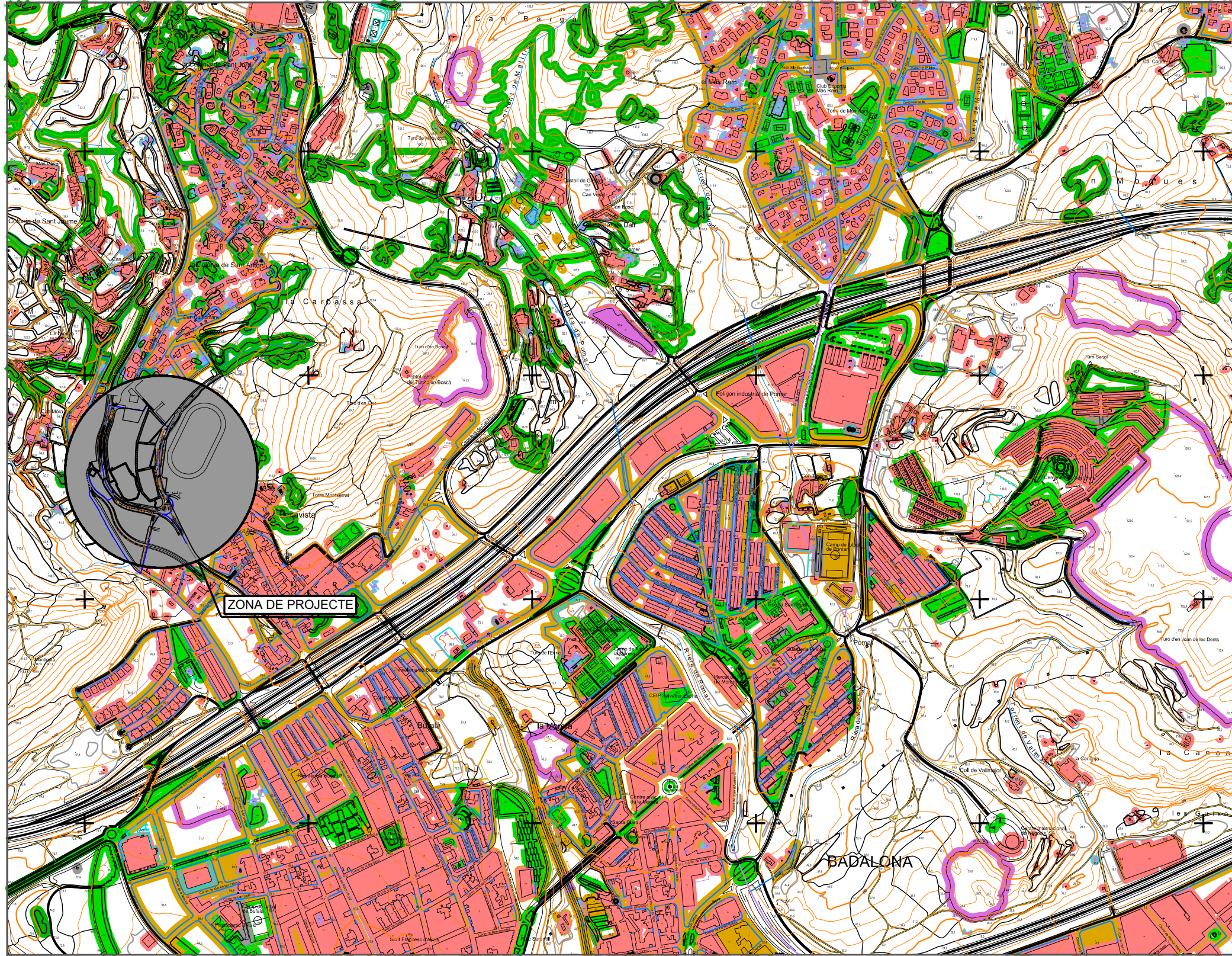


EMPRESA CONSULTORA REDACCIÓ PROJECTE: REDACTORS DEL PROJECTE: JOSEP PINÓS I ALSEDA ENGINYER DE CANALS, CANALS I PORTS ANDREU PONSIRENAS ARQUITECTE CONSULTORA REVISIÓ PROJECTE PONSIRENAS I PINÓS 	<b>TÍTOL DEL PROJECTE:</b> REVISIÓ DEL PROJECTE D'URBANITZACIÓ DEL PLA PARCIAL EL CANYET (BADALONA)	
	<b>NOM DEL PLÀNOL:</b> PLANTA D'URBANITZACIÓ	
<b>ESCALA GRÀFICA:</b> DIN A-1  1/500	<b>NÚM. PLÀNOL:</b> <b>01</b>	<b>FULL 1 DE 1</b>
DATA REDACCIÓ PROJECTE: MARÇ 2007 DATA REVISIÓ PROJECTE: SETEMBRE 2021	<b>NOM FITXER:</b> 01_Pita_Urb.DWG	



Y= 4.592.500  
X= 435.500

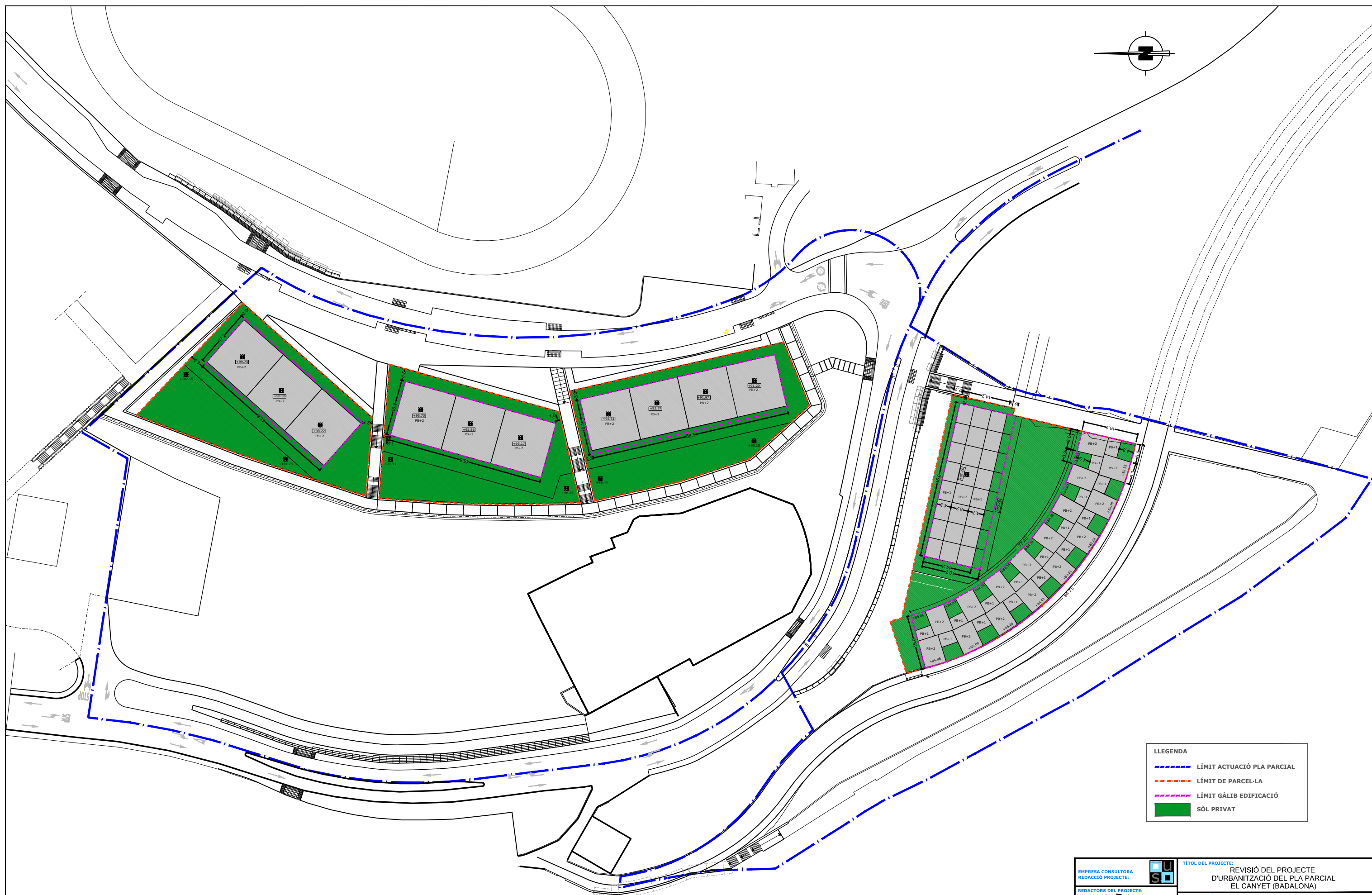
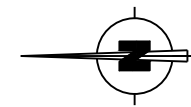
Y= 4.592.500  
X= 439.000



Y= 4.590.000  
X= 435.500

<b>EMPRESA CONSULTORA</b> REDACCIÓ PROJECTE:		<b>TÍTOL DEL PROJECTE:</b> REVISIÓ DEL PROJECTE D'URBANITZACIÓ DEL PLA PARCIAL EL CANYET (BADALONA)	
<b>REDACTORS DEL PROJECTE:</b> JOSEP PINÓS I ALSEDA ENGINYER DE CANALS, CANALS I PORTS ANDREU PONSIRENAS ARQUITECTE		<b>NOM DEL PLÀNOL:</b> EMPLAÇAMENT	
<b>CONSULTORA</b> REVISIÓ PROJECTE		<b>ESCALA GRÀFICA:</b> DIN A-1 0 100 200m 1/5.000	<b>NÚM. PLÀNOL:</b> 02 <b>FULL</b> 1 <b>DE</b> 1
<b>PONSIRENAS I PINÓS</b>		<b>DATA REDACCIÓ PROJECTE:</b> MARÇ 2007 <b>DATA REVISIÓ PROJECTE:</b> SETEMBRE 2021	<b>NOM FITXER:</b> 02_Emplaçament.DWG





**LLEGENDA**

- LÍMIT ACTUACIÓ PLA PARCIAL
- LÍMIT DE PARCEL·LA
- LÍMIT GÀLIB EDIFICACIÓ
- SÒL PRIVAT

<b>EMPRESA CONSULTORA</b> REDACCIÓ PROJECTE: 	<b>TÍTOL DEL PROJECTE:</b> REVISIÓ DEL PROJECTE D'URBANITZACIÓ DEL PLA PARCIAL EL CANYET (BADALONA)	
	<b>NOM DEL PLÀNOL:</b> <b>PLANEJAMENT URBANÍSTIC</b>	
<b>REDACTORS DEL PROJECTE:</b> <b>JOSEP PINÓS I ALSEDA</b> ENGINYER DE OBRAS, CANALS I PORTS <b>ANDREU PONSIRENAS</b> ARQUITECTE	<b>ESCALA GRÀFICA:</b> DIN A-1 0 10 20m	<b>NÚM. PLÀNOL:</b> 03
	1/500	<b>FULL 1 DE 1</b>
<b>CONSULTORA</b> REVISIÓ PROJECTE 	<b>DATA REDACCIÓ PROJECTE:</b> MARÇ 2007 <b>DATA REVISIÓ PROJECTE:</b> SETEMBRE 2021	<b>NOM FITXER:</b> 03_Planejament_Urb.DWG